

RIO GRANDE DO NORTE  
SECRETARIA DE ESTADO DO MEIO AMBIENTE E DOS  
RECURSOS HÍDRICOS – SEMARH  
INSTITUTO DE DESENVOLVIMENTO SUSTENTÁVEL E MEIO  
AMBIENTE DO RIO GRANDE DO NORTE – IDEMA

PERFIL DO SEU MUNICÍPIO

RAFAEL FERNANDES

Perfil do Seu Município	Rafael Fernandes	V.10 p.1-22	2008
-------------------------	------------------	-------------	------

NATAL, RN – 2008

# ESTADO DO RIO GRANDE DO NORTE

Governadora

Wilma Maria de Faria

Secretário de Estado do Meio Ambiente e dos Recursos Hídricos

Iberê Paiva Ferreira de Souza

INSTITUTO DE DESENVOLVIMENTO SUSTENTÁVEL E MEIO AMBIENTE DO RIO  
GRANDE DO NORTE – IDEMA

Diretor Geral

Eugênio Marcos Soares Cunha

Diretor Técnico

Fábio Ricardo Silva Góis

Diretor Administrativo

Ruy da Silva Mariz

COORDENADORIA DE ESTUDOS SOCIOECONÔMICOS – CES

Coordenador

Welson Assunção Ramos

Equipe Técnica

Ana Maria de Carvalho  
Maria Helena Alves dos Santos  
Maria Luzinete da Silva  
Filomena Maria da Costa  
Maria Sonia do Nascimento Rebouças  
Sônia Márcia Freire Magalhães

Diagramação

Luiz Antonio N. de Paiva

Colaboração

## APRESENTAÇÃO

O Instituto de Desenvolvimento Sustentável e Meio Ambiente do Rio Grande do Norte – IDEMA, no cumprimento da atribuição de produzir e divulgar informações socioeconômicas publica o Perfil do Seu Município 2008 -- nova versão do Informativo Municipal.

O objetivo fundamental deste trabalho, onde contemplamos os 167 municípios do Estado, é disponibilizar informações que subsidiem a ação do planejamento municipal e atender as necessidades do público em geral.

Destacamos a valiosa colaboração dos diversos órgãos, nossas fontes de informações, sem as quais não seria possível a realização deste trabalho.

Eugênio Marcos Soares Cunha  
Diretor Geral

## SUMÁRIO

<b>1 – IDENTIFICAÇÃO.....</b>	<b>07</b>	
<b>2 – CARACTERIZAÇÃO FÍSICA.....</b>	<b>07</b>	
<b>3 – POPULAÇÃO.....</b>	<b>13</b>	
3.1	–	Dados
Demográficos.....	13	
3.2	–	
Saúde.....	14	
3.3	–	
Educação.....	15	
3.4	–	Habitação e Saneamento
Básico.....	15	
<b>4 – RECURSOS ECONÔMICOS.....</b>	<b>16</b>	
4.1	–	Agropecuária, Pesca e Extração
Vegetal.....	16	
4.2	–	Indústria Extrativa e de
Transformação.....	17	
<b>5 – COMÉRCIO E SERVIÇOS.....</b>	<b>18</b>	
5.1	–	Serviço
Bancário.....	18	
5.2	–	
Hospedagem.....	18	
5.3	–	Limpeza
Urbana.....	18	
5.4	–	Informações
Complementares.....	18	
<b>6 – INFRA-ESTRUTURA.....</b>	<b>19</b>	
6.1	–	
Transporte.....	19	

6.2	-	Energia
Elétrica.....	19	
6.3	-	Abastecimento
Água.....	20	de
6.4	-	
Comunicações.....	20	
6.5	-	Justiça e Segurança
Pública.....	20	
<b>7 – CONTABILIDADE SOCIAL E FINANÇAS PÚBLICA.....</b>	<b>21</b>	
7.1	-	Contabilidade
Social.....	21	
7.2	-	Finanças
Públicas.....	21	
<b>8 – REPRESENTAÇÃO POLÍTICA, ESTRUTURA ADMINISTRATIVA, LEGISLAÇÃO E CONSELHOS MUNICIPAIS.....</b>	<b>22</b>	
8.1	-	Representação
Política.....	22	
8.2	-	Estrutura
Administrativa.....	22	
8.3	-	
Legislação.....	22	
8.4	-	Conselhos
Municipais.....	22	
<b>9 – INFORMAÇÕES SOCIOCULTURAIS.....</b>	<b>23</b>	
9.1	-	Cultura e
Lazer.....	23	
9.2	-	Principais
Eventos.....	23	
9.3	-	Pontos
Turísticos.....	23	

## HISTÓRICO

Por causa de pequenas plantações desenvolvidas nas proximidades do riacho de Santana, surgiu um povoamento que de início chamou-se Varginha. A pequena povoação que ali se instalou, transformou a área em zona voltada para a atividade pastoril, aproveitando a existência de algumas fazendas e as criações de caprinos e ovinos presentes pelas redondezas.

Em 1953, Varginha foi elevado à condição de distrito, com o nome de Rafael Fernandes, numa homenagem a Rafael Fernandes Gurjão, que foi médico, industrial, comerciante e um grande incentivador pelo crescimento da região. Na vida pública foi Deputado Estadual, Interventor Federal e Governador do Estado.

Pela Lei nº 2.964, de 21 de outubro de 1963, Rafael Fernandes desmembrou-se de Pau dos Ferros e tornou-se município do Rio Grande do Norte.

## **1. IDENTIFICAÇÃO**

Nome do Município: Rafael Fernandes

Lei de Criação: nº 2.964                      Data: 21/10/1963

Desmembrado de: Pau dos Ferros

Microrregião do IBGE: Pau dos Ferros

Zona Homogênea do Planejamento: Alto Apodi

Classificação do IDH-M em relação ao IDH-E: 100°

Índice de Desenvolvimento Humano: 0,652

Esperança de Vida ao Nascer: 66,720

## **2. CARACTERIZAÇÃO FÍSICA**

### **2.1 – Localização, Área, Altitude da Sede, Distância em Relação à Capital e Limites**

Coordenadas Geográficas: latitude: 6° 11' 41" Sul  
longitude: 38° 13' 33" Oeste

Área: 78,2 km<sup>2</sup>, equivalente a 0,15% da superfície estadual.

Altitude da Sede: 227 metros

Distância em Relação à Capital: 407 km

Limites: Norte – Pau dos Ferros e Encanto  
Sul – Marcelino Vieira, Riacho de Santana e José da Penha  
Leste – Marcelino Vieira e Pau dos Ferros  
Oeste –Água Nova, Riacho de Santana e Encanto

### **2.2 – Clima**

Tipo: clima muito quente e semi-árido.

Precipitação Pluviométrica Anual (2007): normal: 829.5  
observada: 622.0  
desvio: -207.5

Período Chuvoso: fevereiro a junho

Temperaturas Médias Anuais: máxima: 36,0 °C  
média: 28,1 °C



mínima: 21,0 °C

Umidade Relativa Média Anual: 66%

Horas de Insolação: 2.700

## **2.3 – Formação Vegetal**

Caatinga Hiperxerófila - vegetação de caráter mais seco, com abundância de cactáceas e plantas de porte mais baixo e espalhado. Entre outras espécies destacam-se a jurema-preta, mufumbo, faveleiro, marmeleiro, xique-xique e facheiro.

## **2.4 – Solos**

Solos predominantes e características principais:

Areias Quartzosas Distróficas - fertilidade natural baixa, textura arenosa, relevo plano, excessivamente drenado, profundos.

Latossolo Vermelho Amarelo Distrófico - fertilidade natural baixa, textura média, relevo plano, fortemente drenado, profundos.

Uso: as áreas de Areias Quartzosas Distróficas são utilizadas com culturas de subsistência e agave, em pequenas áreas recomenda-se adubações parceladas e irrigação no período seco. Apresentam condições favoráveis ao uso de implementos agrícolas, sendo mais indicadas para cultura do cajueiro, coqueiro e sisal.

O Latossolos, em certos trechos são utilizados com fruticultura, principalmente, manga, banana e mamão, além das culturas de mandioca, sisal, milho, feijão e pastagem, recomendando-se adubações parceladas e irrigação no período seco.

Aptidão Agrícola: aptidão regular para silvicultura, pastagem natural e para lavouras. Pequena faixa de terra com aptidão para dois cultivos por ano. Pequena faixa de terra indicada para culturas de ciclo curto. Aptidão restrita para pastagem natural. Terras aptas para culturas especiais de ciclo longo tais como algodão arbóreo, sisal, caju e coco.

Sistema de Manejo: baixo, médio e alto nível tecnológico. As práticas agrícolas estão condicionadas tanto ao trabalho braçal e a tração animal, com implementos agrícolas simples com a motomecanização.

## **2.5 – Relevo**

De 200 a 400 metros de altitude.

Serrotes: da morta, do Tigre e do Surgião.

Depressão Sertaneja - terrenos baixos situados entre as partes altas do Planalto da Borborema e da Chapada do Apodi.

## 2.6 – Aspectos Geológicos e Geomorfológicos

O município está situado em área de abrangência das rochas metamórficas que compõem o Embasamento Cristalino, de Idade Pré-Cambriana Média, variando entre 1.000 - 2.500 milhões de anos, onde predominam gnaisses e migmatitos variados, granitos-xistos e anfibolitos, às vezes cortados por veios de quartzo e pegmatitos. Também são encontrados folhelhos silticos arenosos, com finas camadas de carbonatos. Geomorfologicamente predominam formas tabulares de relevos, de topo plano, com diferentes ordens de grandeza e de aprofundamento de drenagem, separados geralmente por vales de fundo plano.

### Gemas

Esmeralda - variedade gema de cor verde de berilo, é uma das mais cobiçadas e valiosas pedras preciosas. Sua cor é decorrente da presença de cromo e vanádio na rede cristalina, mas o ferro também exerce influência na cor verde do cristal.

### Recursos Minerais Associados

Complexo Gnáissico-Migmatítico - rocha ornamental especialmente migmatitos utilizado em piso e revestimento; brita e rocha dimensionada utilizada para construção civil.

## 2.7 – Recursos Hídricos

### Hidrogeologia:

Aqüífero Cristalino - engloba todas as rochas cristalinas, onde o armazenamento de águas subterrâneas somente se torna possível quando a geologia local apresenta fraturas associadas a uma cobertura de solos residuais, significativa. Os poços perfurados apresentam uma vazão média baixa de 3,05 m<sup>3</sup>/h e uma profundidade de até 60 m<sup>3</sup>, com água comumente apresentando alto teor salino de 480 a 1.400 mg/l com restrições para consumo humano e uso agrícola.

Aqüífero Aluvião - apresenta-se disperso sendo constituído pelos sedimentos depositados nos leitos e terraços dos rios e riachos de maior porte. Estes depósitos caracterizam-se pela alta permeabilidade, boas condições de realimentação e uma profundidade média em torno de 7 metros. A qualidade da água geralmente é boa e pouco explorada.

### Hidrologia:

O município encontra-se com 100% do seu território inserido na Bacia Hidrográfica do rio Apodi - Mossoró.

Riachos Principais: de Santana, do Bezerra, Sesmarias, Triveira e Cajazeiras.

Açudes com Capacidade de Acumulação Superior a 100.000 m<sup>3</sup>:

<b>Públicos</b>	<b>Comunitários</b>	<b>Rio/Riacho Barrado</b>	<b>Capacidade (m<sup>3</sup>)</b>
Gangorra ou Santana	-	Riacho de Santana	7 000 000
Maretas	-	Riacho Cajazeiras	3 587 000



### 3.POPULAÇÃO

#### 3.1 – DADOS DEMOGRÁFICOS -

População Total (1)	4.608
Homem	2.308
Mulher	2.300
Urbana	2.617
Rural	1.991
População Economicamente Ativa (10 anos ou mais de idade) (3)	
Homem	1.103
Mulher	498
População em Idade Ativa (15 a 64 anos)	2.973
Taxa de Crescimento (2)	1,23
Taxa de Alfabetização (3)	72,80
Taxa de Urbanização	56,79
Densidade Demográfica	58,90
% Chefe de Domicílio (3)	
Ganhando até 1 S. M.	71,69
Ganhando mais de 1 até 2 S. M.	14,15
Ganhando mais de 2 S. M.	10,73
Sem Rendimento	3,42

Fonte: IBGE

Nota: (1) Incluída a população estimada nos domicílios fechados; (2) Taxa de crescimento correspondente ao período de 2000/2007; (3) Referente a 2000

**2007**

3.1.1– População por Faixa Etária -  
2007

Faixa Etária	Total	Homem	Mulher
População Total (1)	4.608	2.308	2.300
Menos de 1 ano	71	32	39
1 a 4 anos	329	160	169
5 a 9 anos	362	194	168
10 a 14 anos	438	219	219
15 a 19 anos	437	224	213
20 a 29 anos	799	412	387
30 a 39 anos	614	288	326
40 a 49 anos	547	285	262
50 a 59 anos	408	182	226
60 a 69 anos	321	166	155
70 anos ou mais	282	146	136
Idade ignorada	-	-	-

Fonte: IBGE

Nota: (1) Incluída a população estimada dos domicílios fechados.

## 3.2 – SAÚDE

### 3.2.1 – Estabelecimentos de Saúde Pública e Número de Leitos

Total	5
Postos de Saúde	1
Centros de Saúde	2
Unidades Mistas	1
Laboratório	1
Hospitais	-
Outros	-
Leitos Disponíveis	9

Fonte: Secretaria Municipal de Saúde

Disponíveis - 2008

### 3.1.2 – Dados do Registro Civil -2006

Total de Nascidos Vivos, por Lugar do Registro	77
Nascidos Vivos, por Lugar de Residência da Mãe	76
Óbitos, por Lugar do Registro	11
Casamentos, por Lugar do Registro	25
Separações Judiciais, por Lugar da Ação do Processo	-
Divórcios, por Lugar da Ação do Processo	-

Fonte: IBGE

Nota:

### 3.2.2 – Menores de 1 Ano de Idade

Meta	100
Tipo de Vacina	Cobertura Vacinal
Pólio	69
Tetravalente	69
BCG	78
Hepatite	68

Fonte: SESAP/SUS

### Imunizados - 2007

### 3.2.3 – Incidência de Doenças -

Doenças	Ocorrência
Dengue	8
Hepatites Virais	2
Outros	3

Fonte: SESAP/SUS

Nota:

2007

### 3.2.4 – Pessoal Ocupado nos Estabelecimentos de Saúde por tipo de Profissão e Local de Residência do Profissional - 2008

Profissão	Local de Residência	
	No Município	Fora do Município
Agente de Saúde	11	-
Assistente Social	-	1
Auxiliar de Enfermagem	15	-
Bioquímico	-	1
Dentista	-	2
Enfermeiro	-	2
Fisioterapeuta	-	-
Clinico Geral	1	2
Nutricionista	-	1
Radiologista	-	-
Psicólogo	1	-
Ginecologista	-	1
Outros	1	-

Fonte: Secretaria Municipal de Saúde

Dependência	Educação Infantil	Ensino Fundamental	Ensino Médio
Total	12	115	48
Federal	-	-	-
Estadual	-	97	48
Municipal	9	16	-
Privada	3	2	-

Fonte: SECD

Nota:

### 3.3 – EDUCAÇÃO

#### 3.3.1 – Estabelecimentos de Ensino por Dependência Administrativa - 2007

Dependência Administrativa	
Total	14
Federal	-
Estadual	4
Municipal	9
Privada	1

Fonte: SECD

Nota:

#### 3.3.2 – Corpo Docente por Dependência Administrativa - 2007

#### 3.3.3 – Matrícula Inicial por Dependência Administrativa -2007

Dependência	Educação Infantil	Ensino Fundamental	Ensino Médio
Total	191	781	204
Federal	-	-	-
Estadual	-	478	204
Municipal	150	284	-
Privada	41	19	-

Fonte: SECD

Nota:

#### 3.3.4 – Instituições de Ensino Superior por Dependência Administrativa - 2008

Total	-
Federal	-
Estadual	-
Municipal	-
Particular	-

Fonte: MEC

Nota:

### 3.4 – HABITAÇÃO E SANEAMENTO BÁSICO

#### 3.4.1 – Domicílios - 2000

Total	1.081
Urbano	584
Rural	497

Fonte: IBGE

Nota:

#### 3.4.2 – Tipo de Abastecimento de Água - 2000

Total	1.081
Rede Geral	644
Poço ou Nascente	241
Outros	196

Fonte: IBGE

#### 3.4.3 – Tipo de Escoamento - 2000

Total	1.081
Rede Geral	3
Fossa	731
Vala	1
Outros (1)	346

Fonte: IBGE

Nota: (1) Não tinham banheiros e nem sanitários



## 4 – RECURSOS ECONÔMICOS

### 4.1 – AGROPECUÁRIA, PESCA, EXTRAÇÃO VEGETAL E SILVICULTURA

#### 4.1.1 – Área Colhida e Quantidade Produzida dos Principais Produtos Agrícolas - 2006

Produto	Área Colhida (ha)	Quantidade Produzida (t)
Algodão herbáceo	-	-
Banana	9	200
Batata-doce	5	20
Tomate	4	120
Arroz	4	6
Cana-de-açúcar	4	100
Manga	11	77
Feijão	225	90
Milho	330	264
Coco-da-baía (1)	3	15
Goiaba	2	10
Mandioca	1	8
Castanha de caju	2	1

Fonte: IBGE

Nota: Mil frutos

#### 4.1.2 – Efetivo de Rebanho - 2006

Bovinos	3.025
Suínos	817
Eqüinos	72
Asininos	230
Muare	62
Ovinos	1.584
Caprinos	935

Fonte: IBGE

Nota:

#### 4.1.3 – Produtos de Origem Animal - 2006

Produto	Produção
Leite (1.000 l)	414
Ovos de Galinha (1.000 dz)	12
Mel de Abelha (kg)	3.048

Fonte: IBGE

Nota:

#### 4.1.4 – Produção de Pescado (t) - 2007

Total	-
Peixe	-
Lagosta	-
Camarão	-
Caranguejo	-
Outros	-

Fonte: IBAMA

Nota:

#### 4.1.5 – Principais Produtos das Espécies Florestais Nativas - 2006

Produto	Quantidade Produzida (t)
Angico - casca	1
Carnaúba - cera	-
Carnaúba - fibra	-
Carnaúba - pó	-
Castanha de caju	-
Mangaba - fruto	-
Oiticica - semente	-
Umbu - fruto	-

Fonte: IBGE

Nota:

#### 4.1.6 – Produção de Carvão Vegetal, Lenha e Madeira em Tora das Espécies Florestais Nativas -2006

Produto	Quantidade Produzida
Lenha (m³)	8.800
Carvão Vegetal (t)	1
Madeira em Tora (m³)	-

Fonte: IBGE

Nota:

### 4.2 – INDÚSTRIA EXTRATIVA E DE TRANSFORMAÇÃO

#### 4.2.1 – Estabelecimentos e Pessoal Ocupado na Indústria - 2008

Estabelecimentos	-
------------------	---

Pessoal Ocupado	-
-----------------	---

Fonte: Prefeitura Municipal

Nota: Dados não fornecidos

#### 4.2.2 – Poços Perfurados e Poços Produtores de Petróleo - 2002

Perfurados	Produtores
-	-

Fonte: PETROBRAS

Nota:

#### 4.2.3 – Produção de Óleo ou Petróleo Líquido e Gás Natural em Terra - 2002

Produção (1.000 m³)	
Óleo ou Petróleo Líquido	-
Gás Natural	-

Fonte: PETROBRAS

Nota:

#### 4.2.4 – Condição do Produtor na Exploração Agropecuária, segundo o Grupo e Classe de Atividade Econômica - 1996

	Estabelecimentos	Área (ha)
Proprietário	231	5.727
Arrendatário	1	18
Parceiro	87	615
Ocupante	54	407

Fonte: IBGE

Nota:

## 5.COMÉRCIO E SERVIÇOS

### 5.1 – SERVIÇO BANCÁRIO

#### 5.1.1 – Estabelecimentos Bancários, Públicos e Privados - 2008

Banco	Tipo
Caixa Econômica Federal	Caixa Aqui
BRADESCO	Postal

Fonte: Prefeitura Municipal

Nota:

#### 5.1.2 – Estabelecimentos e Pessoal Ocupado no Comércio Atacadista e Varejista - 2008

	Atacadista	Varejista
Estabelecimentos		
Pessoal Ocupado		

Fonte: Prefeitura Municipal

Nota: Dados não fornecidos para

### 5.2 – HOSPEDAGEM

#### 5.2.1 – Estabelecimentos, Aposentos e Leitos por Especificações - 2008

Especificação	Estabelecimentos	Aposentos	Leitos
Hotéis			
Pousadas			
Pensões			

Fonte: Prefeitura Municipal

Nota: Dados não fornecidos

### 5.3 - LIMPEZA URBANA

#### 5.3.1 – Periodicidade da Coleta, Tipo de Coleta, Transporte Utilizado e Destino Final do Lixo do Serviço de Limpeza Urbana - 2008

Periodicidade	Diária
Tipo de Coleta	
Convencional	Sim
Seletivo	Não
Hospitalar	Sim
Transporte Utilizado	Caçamba
Destino Final do Lixo	A céu aberto

Fonte: Prefeitura Municipal

Nota:

### 5.4 – INFORMAÇÕES COMPLEMENTARES

#### 5.4.1 – Estabelecimentos de Serviços Públicos – 2008

Estabelecimentos

Mercados Públicos

Feiras Livres

Supermercados

Postos de Medicamentos

Restaurantes

Farmácias/Drogarias

Matadouros Públicos

Cartórios

Delegacias de Polícia

---

Fonte: Prefeitura Municipal  
Nota: Dados não fornecidos

## 6 – INFRA-ESTRUTURA

### 6.1 – TRANSPORTE

#### 6.1.1 – Veículos Registrados por Tipo de Veículo – 2007

Total	733
Automóvel	186
Motocicleta	454
Caminhonete	7
Caminhão	9
Ônibus	1
Motoneta	34
Microônibus	2
Camioneta	40

Fonte: DETRAN

Nota:

#### 6.1.2 – Veículos Registrados por Tipo de Combustível – 2007

Total	733
Álcool	46
Gasolina	633
Diesel	37
Gasolina/Gás Natural	1
Álcool/Gás Natural	-
Álcool/Gasolina	16
Outros	-

Fonte: DETRAN

Nota:

#### 6.1.3 – Serviço de Transporte Coletivo -2008

##### Urbano

Número de Empresas

Veículo em Operação

##### Rural

Número de Empresas

Veículo em Operação

Fonte: Prefeitura Municipal

Nota: Dados não fornecidos

#### 6.1.4 – Terminais de Transportes Coletivos - 2008

Estação Rodoviária	-
Estação Ferroviária	-
Aeroporto	-
Campo de Pouso	-
Porto	-

Fonte: Prefeitura Municipal

Nota: Dados não fornecidos

### 6.2 – ENERGIA ELÉTRICA

#### 6.2.1 – Consumo e Número de Consumidores de Energia Elétrica por Classe – 2007

Classe	Consumidores	Consumo (mwh)
Total	1.477	2.098
Residencial	1.288	1.288
Industrial	4	3
Comercial	59	181
Rural	89	246

Poder Público	34	165
Iluminação Pública	2	183
Serviço Público	1	30
Consumo Próprio	-	-

Fonte: COSERN

Nota:

Rede de Água	Rede de Esgoto
4.698	-

Fonte:

Nota:

### 6.3 – ABASTECIMENTO DE ÁGUA

#### 6.3.1 – Volume Faturado e Número de Economias Ativas por Classe de Consumidor - 2007

Classe	Economia Ativa	Volume Faturado (m³)
Total	613	98.397
Residencial	579	88.703
Comercial	9	2.118
Industrial	0	0
Pública	25	7.576
Rural	0	0

Fonte: CAERN

Nota:

### 6.4 – COMUNICAÇÃO

#### 6.4.1 – Unidades Postais e Telegráficas - 2007

Agências de Correios	1
Postos de Correios	-
Outros	-

Fonte: ECT

Nota:

#### 6.4.2 – Telefonia - 2007

Terminais Instalados	231
Terminais em Serviços	157

Fonte: TELEMAR

Nota:

#### 6.3.2 – Extensão de Rede de Água e Rede de Esgoto (m) – 2007

#### 6.4.3 – Emissoras de Rádio, Sinais de Recepção de Televisão e Jornais em Circulação - 2008

## Emissoras de Rádio

AM

-

FM

Sinais de Recepção de TV

Jornais em Circulação

Fonte: Prefeitura Municipal

## 6.5 – JUSTIÇA E SEGURANÇA PÚBLICA

### 6.5.1 – Pessoal Lotado nos Serviços de Justiça e Segurança Pública segundo a Instituição - 2008

Instituição	Pessoal Lotado
Polícia Militar	
Guarda Municipal	
Conselho Tutelar	

Fonte: Prefeitura Municipal

Nota: Dados não fornecidos



**7- CONTABILIDADE SOCIAL E****FINANÇAS PÚBLICAS****7.1- CONTABILIDADE SOCIAL****7.1.1 – Produto Interno Bruto, Pib Per Capita e Valor Agregado, por Atividade (Em R\$ 1.0000,00)–**

Especificações	Ano				
	2002	2003	2004	2005	2006
Pib Total	10.486	10.601	12.534	14.404	16.597
Pib Per Capita (R\$ 1,00)	2.325	2.298	2.658	2.988	3.371
V.A Agropecuária	1.874	2.189	2.320	2.233	2.865
V.A Indústria	722	634	1.256	1.275	1.347
V.A Serviços	7.523	7.391	8.489	10.356	11.467

Fonte: IBGE/IDEMA  
Nota:

2002-2006

<b>Total das Receitas</b>	<b>5.508.315,63</b>
Receitas Correntes	
<b>IPTU</b>	<b>2.495,84</b>
<b>ISS</b>	<b>24.973,89</b>
<b>FPM</b>	<b>3.678.923,58</b>
<b>IPI</b>	<b>-</b>
<b>Cota-Parte do Petróleo Bruto</b>	<b>-</b>
<b>IPVA</b>	<b>25.938,12</b>
<b>ICMS</b>	<b>416.740,70</b>
<b>Indenização pela Extração do Petróleo e Gás Natural (ROYALTIES)</b>	<b>20.095,60</b>
<b>Outras</b>	<b>1.339.147,90</b>
<b>Total</b>	<b>5.508.315,63</b>
<b>Receitas de Capital</b>	<b>-</b>

Fonte: TCE

Nota:

### 7.2.2 – Despesa Realizada (em R\$1,00) - 2007

<b>Total das Despesas</b>	<b>4.754.219,75</b>
<b>Despesas Correntes</b>	<b>4.673.378,74</b>
<b>Despesas de Capital</b>	<b>80.841,01</b>

Fonte: TCE

Nota:

## 7.2- FINANÇAS PÚBLICAS

### 7.2.1- Receita Arrecadada (em R\$1,00) - 2007

## 8 - REPRESENTAÇÃO POLÍTICA, ESTRUTURA ADMINISTRATIVA E LEGISLAÇÃO

### 8.1 – Representação Política

#### 8.1.1 – Composição Política - 2009

Prefeito: José de Nicodemo Ferreira Júnior

Composição da Câmara: 9 Vereadores

Fonte: TRE

Nota:

#### 8.1.2 – Movimento Eleitoral - 2008

Eleitores Aptos	4.023
Votantes	3.769
Abstenção (%)	6,31

Fonte: TRE

Nota:

### 8.2 – ESTRUTURA ADMINISTRATIVA - 2008

Secretaria de Ação Social

Secretaria de Obras e Urbanismo

Secretaria de Administração e Finanças

Secretaria de Saúde

Secretaria de Transportes

Secretaria de Educação

Secretaria de Administração

Fonte: Prefeitura Municipal

Nota:

### 8.3 – LEGISLAÇÃO - 2008

Especificação	Lei	Data da Publicação
Lei Orgânica Municipal		05/04/90
Lei de Diretrizes Orçamentárias	003	23/09/04
Lei de Orçamento Anual	005	30/09/04
Código de Postura	007	11/04/03

Fonte: Prefeitura Municipal

Nota:

### 8.4 – CONSELHOS MUNICIPAIS - 2008

Especificação	Lei	Data da Publicação
Conselho de Saúde	008	01/01/91
Conselho de Assistência Social	002	26/02/97
Conselho de Direito da Criança e do Adolescente	004	23/12/03
Conselho de Habitação	001	11/04/03
Conselho de Alimentação Escolar	031	13/05/04
Conselho de Educação	002	19/03/03
Conselho do FUNDEB		

Fonte: Prefeitura Municipal

Nota:

## **P9 - INFORMAÇÕES SOCIOCULTURAIS**

### **9.1 – CULTURA E LAZER – 2008**

Bibliotecas	4
Teatros	
Museus	
Clubes Sociais	1
Campos de Futebol	7
Quadras de Esportes	1

Fonte: Prefeitura Municipal  
Nota:

Eventos	Data
Emancipação Política	21/10
Festa de Santa Luzia	13/12
Vaquejada	Julho






---

Fonte: Prefeitura Municipal  
Nota

### **9.2 – PRINCIPAIS EVENTOS - 2008**

### **9.3 – PONTOS TURÍSTICOS - 2008**

Barragens



---

Fonte: Prefeitura Municipal

Nota:

## **RELAÇÃO DE FONTES**

Companhia de Águas e Esgotos do Rio Grande do Norte – CAERN  
Companhia Energética do Rio Grande do Norte – COSERN  
Departamento de Estradas e Rodagens – DER  
Departamento Estadual de Trânsito – DETRAN / RN  
Departamento Nacional de Produção Mineral – DNPM  
Empresa Brasileira de Correios e Telégrafos – ECT  
Empresa de Pesquisa Agropecuária do Rio Grande do Norte – EMPARN  
Fundação Instituto Brasileiro de Geografia e Estatística – IBGE  
Instituto Brasileiro do Meio Ambiente e dos Recursos Naturais Renováveis – IBAMA  
Instituto de Defesa do Meio Ambiente do Rio Grande do Norte – IDEMA  
Instituto Nacional de Meteorologia – INMET  
IPEA – PNUD – Fundação João Pinheiro  
Ministério da Educação – MEC  
Petróleo Brasileiro S/A – PETROBRAS  
Prefeituras Municipais  
Secretaria de Estado da Educação, da Cultura e dos Desportos – SECD  
Secretaria de Estado da Indústria, do Comércio, da Ciência e da Tecnologia – SINTEC  
Secretaria de Estado da Saúde Pública – SESAP  
Secretaria de Estado do Turismo – SETUR  
Secretaria de Estado do Meio Ambiente e dos Recursos Hídricos – SEMARH  
Sindicato da Indústria da Extração do Sal no Estado do Rio Grande do Norte – SIESAL  
Telecomunicações do Rio Grande do Norte – TELEMAR  
Terras Potiguares – M. C. C. de Moraes \*\*  
Tribunal de Contas do Estado – TCE  
Tribunal Regional Eleitoral – TRE

## **CONVENÇÕES**

- ... O dado é desconhecido, podendo existir ou não existir.
- O fenômeno não existe.

- 0** O dado existe, mas seu valor é inferior a unidade adotada na tabela.
- X** Dado omitido a fim de evitar a individualização das informações.