



RIO GRANDE DO NORTE
GOVERNO DO ESTADO
SECRETARIA DE ESTADO
DO MEIO AMBIENTE E DOS
RECURSOS HÍDRICOS – SEMARH

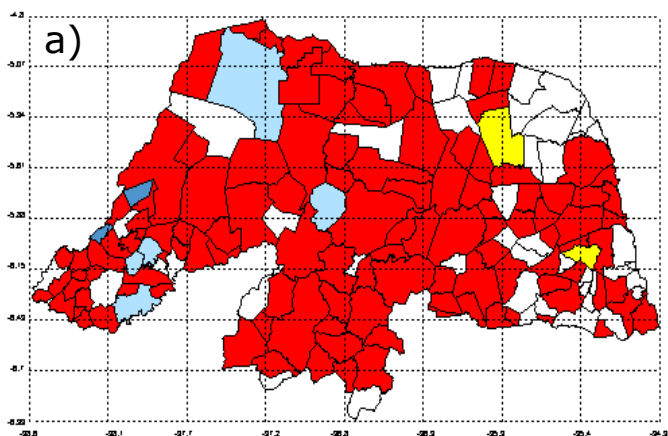
BOLETIM HIDROMETEOROLÓGICO MENSAL

AGOSTO 2020

SALA DE SITUAÇÃO – SEMARH/RN

RESUMO: Agosto compreende um dos meses do quadrimestre seco do estado do Rio Grande do Norte. Durante esse mês observou-se que as precipitações ocorreram principalmente na mesorregião Leste (Figura 1b), seguindo a climatologia. No entanto, as chuvas em todo o estado foi predominantemente abaixo da média (Figura 1a). Devido aos baixos índices pluviométricos, a maior parte dos reservatórios apresentaram redução do seu volume durante o mês de Agosto (Tabela 1).

Análise das Chuvas Acumuladas (Quantis Mensais) - Agosto/2020



Legendas:

- Muito Seco (116 municípios)
- Seco (2 municípios)
- Normal (5 municípios)
- Chuvoso (2 municípios)
- Muito Chuvoso (0 municípios)
- Sem Informação (42 municípios)

Precipitação Acumulada (mm) - 30 dias - RN - Período: 02-08-2020 à 01-09-2020

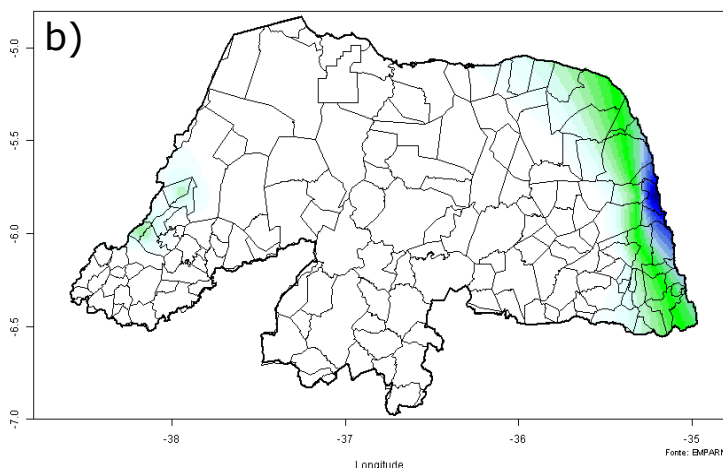


Figura 1: (a) Classificação climática das chuvas nos municípios, e (b) Precipitação acumulada no mês de Agosto.

SITUAÇÃO HÍDRICA

Dos 48 reservatórios monitorados (**capacidades superiores a 5 milhões de m³**) pela ANA/SEMARH/IGARN/DNOCS **5** estavam ao final do mês de Agosto com menos de 10% da sua capacidade máxima, **3** com capacidade entre 10 e 20%, e **14** com capacidade entre 20 e 40%. Por outro lado, **9** reservatórios estavam com capacidade entre 50 e 80%, enquanto **13** estavam com volume superior a 80%.

MAIORES VARIAÇÕES

AGOSTO

MORCEGO

94,33%

86,77%

7,56%

**SANTO ANT
DE CARAÚBAS**

92,98%

81,55%

11,43%

PATAXÓ

92,29%

85,51%

6,78%

DOURADO

89,60%

83,23%

6,37%

BELDROEGA

95,46%

87,56%

7,90%



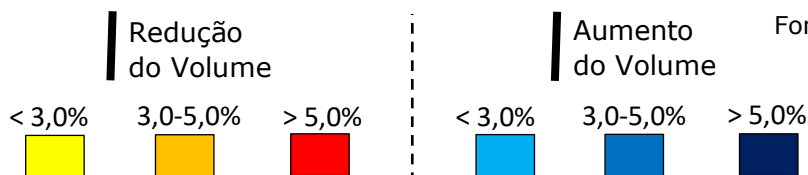
BOLETIM HIDROMETEOROLÓGICO MENSAL

AGOSTO 2020

SALA DE SITUAÇÃO – SEMARH/RN

Tabela 1: Variação do volume dos reservatórios monitorados pela ANA/SEMARH/IGARN/DNOCS no estado do Rio Grande do Norte ao longo do mês de Agosto 2020.

BACIA APODI/MOSSORO		Malhada Vermelha		Mendubim	
Apanha Peixe		Santo Antônio de Caraúbas		Beldroega	
Umari		BACIA PIRANHAS/ASSU		BACIA CEARÁ-MIRIM	
Santa Cruz do Apodi		Zangarelhas		Poço Branco	
Morcego		Caldeirão de Parelhas		BACIA POTENGI	
Encanto		Rio da Pedra		Campo Grande	
Bonito II		Passagem das Traíras		Tabatinga	
Santana		Alecrim		BACIA TRAIRI	
Flechas		Eng. A. Ribeiro Gonçalves		Santa Cruz do Trairi	
Pau dos Ferros		Itans		Inharé	
Marcelino Vieira		Sabugi		Trairi	
Pilões		Boqueirão de Parelhas		BACIA JACÚ	
Passagem		Pataxó		Japi II	
Riacho da Cruz II		Carnaúba		BACIA BOQUEIRÃO	
Brejo		Boqueirão de Angicos		Lagoa de Boqueirão	
Tourão		Esquicho		BACIA DOCE	
Jesus Maria José		Cruzeta		Lagoa de Extremoz	
Lucrécia		Dourado		BACIA F. LIT. LESTE ESC. DIF	
Rodeador		Marechal Dutra		Lagoa do Bonfim	



Fonte: ANA/SEMARH/IGARN/DNOCS