



RIO GRANDE DO NORTE
GOVERNO DO ESTADO
SECRETARIA DE ESTADO
DO MEIO AMBIENTE E DOS
RECURSOS HÍDRICOS – SEMARH

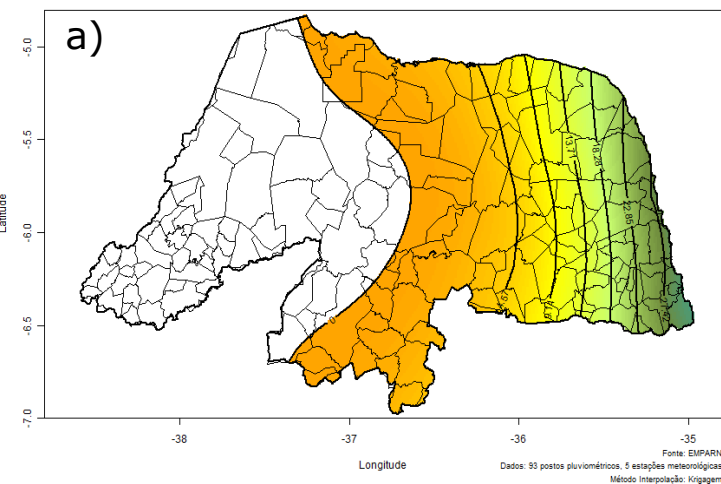
BOLETIM HIDROMETEOROLÓGICO MENSAL

SETEMBRO 2020

SALA DE SITUAÇÃO – SEMARH/RN

RESUMO: Setembro compreende um dos meses do quadrimestre seco do estado do Rio Grande do Norte. Durante esse mês observou-se que as precipitações seguiram o comportamento climatológico (Fig. 1a), com chuvas ocorrendo predominantemente nas mesorregiões Agreste e Leste (Fig. 1b). Devido aos baixos índices pluviométricos em todo estado, a maior parte dos reservatórios, com exceção de Boqueirão de Angicos e Lagoa de Extremoz, apresentaram redução do seu volume durante o mês de Agosto (Tabela 1).

Médias Pluviométricas de Setembro (mm) - RN



Precipitação Acumulada (mm) - 30 dias - RN - Período: 29-08-2020 à 28-09-2020

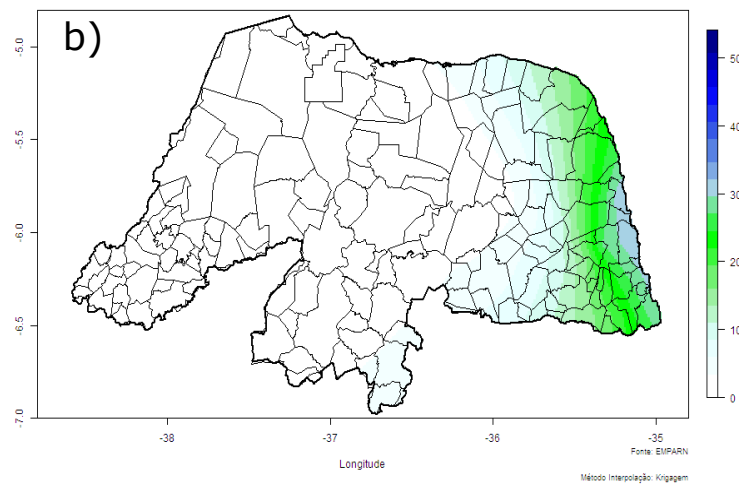


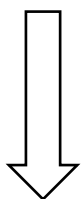
Figura 1: (a) Precipitação climatológica do mês de Setembro, e (b) precipitação acumulada no mês de Setembro de 2020.

SITUAÇÃO HÍDRICA

Dos 48 reservatórios monitorados (**capacidades superiores a 5 milhões de m³**) pela ANA/SEMARH/IGARN/DNOCS **5** estavam ao final do mês de Setembro com menos de 10% da sua capacidade máxima, **3** com capacidade entre 10 e 20%, e **16** com capacidade entre 20 e 40%. Por outro lado, **13** reservatórios estavam com capacidade entre 50 e 80%, enquanto **9** estavam com volume superior a 80%.

MAIORES VARIAÇÕES

S
E
T
E
M
B
R
O



MORCEGO

86,77%

79,21%

7,56%

ENCANTO

93,39%

85,89%

7,50%

**SNT. ANT
CARAÚBAS**

81,55%

74,32%

7,23%

DOURADO

83,23%

75,36%

7,87%

BELDROEGA

87,56%

78,62%

8,94%



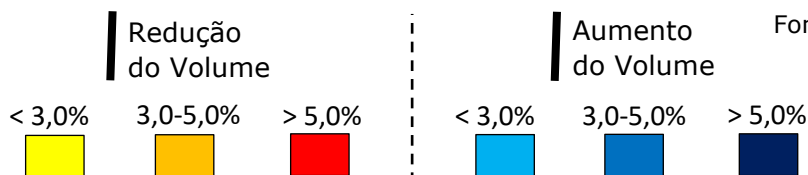
BOLETIM HIDROMETEOROLÓGICO MENSAL

SETEMBRO 2020

SALA DE SITUAÇÃO – SEMARH/RN

Tabela 1: Variação do volume dos reservatórios monitorados pela ANA/SEMARH/IGARN/DNOCS no estado do Rio Grande do Norte ao longo do mês de Setembro 2020.

BACIA APODI/MOSSORO		Malhada Vermelha		Mendubim	
Apanha Peixe		Santo Antônio de Caraúbas		Beldroega	
Umari		BACIA PIRANHAS/ASSU		BACIA CEARÁ-MIRIM	
Santa Cruz do Apodi		Zangarelhas		Poço Branco	
Morcego		Caldeirão de Parelhas		BACIA POTENGI	
Encanto		Rio da Pedra		Campo Grande	
Bonito II		Passagem das Traíras		Tabatinga	
Santana		Alecrim		BACIA TRAIRI	
Flechas		Eng. A. Ribeiro Gonçalves		Santa Cruz do Trairi	
Pau dos Ferros		Itans		Inharé	
Marcelino Vieira		Sabugi		Trairi	
Pilões		Boqueirão de Parelhas		BACIA JACÚ	
Passagem		Pataxó		Japi II	
Riacho da Cruz II		Carnaúba		BACIA BOQUEIRÃO	
Brejo		Boqueirão de Angicos		Lagoa de Boqueirão	
Tourão		Esquicho		BACIA DOCE	
Jesus Maria José		Cruzeta		Lagoa de Extremoz	
Lucrécia		Dourado		BACIA F. LIT. LESTE ESC. DIF	
Rodeador		Marechal Dutra		Lagoa do Bonfim	



Fonte: ANA/SEMARH/IGARN/DNOCS