



RIO GRANDE DO NORTE
GOVERNO DO ESTADO
SECRETARIA DE ESTADO
DO MEIO AMBIENTE E DOS
RECURSOS HÍDRICOS – SEMARH

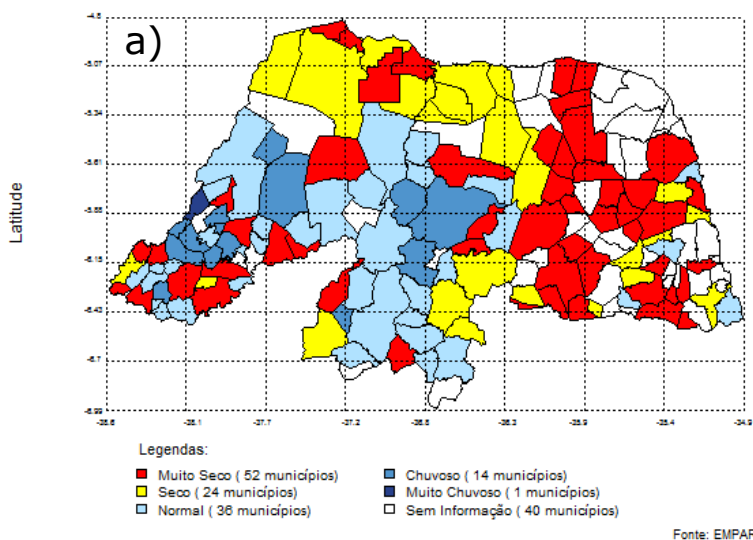
BOLETIM HIDROMETEOROLÓGICO MENSAL

ABRIL 2021

SALA DE SITUAÇÃO – SEMARH/RN

RESUMO: Durante o mês de Abril as chuvas no estado do Rio Grande do Norte foram em torno da média, embora em grande parte dos municípios da porção norte e leste tenham sido registrados chuvas abaixo da média (Figura 1a). Por outro lado, a porção oeste do estado registrou novamente bons acumulados de precipitação (Figura 1b), o que contribuiu para que a maioria dos reservatórios da bacia Apodi/Mossoró apresentassem incremento em seu volume (Tabela 1).

Análise das Chuvas Acumuladas (Quantis Mensais) - Abril/2021



Precipitacao Acumulada (mm) - 30 dias - RN - Período: 03-04-2021 a 03-05-2021

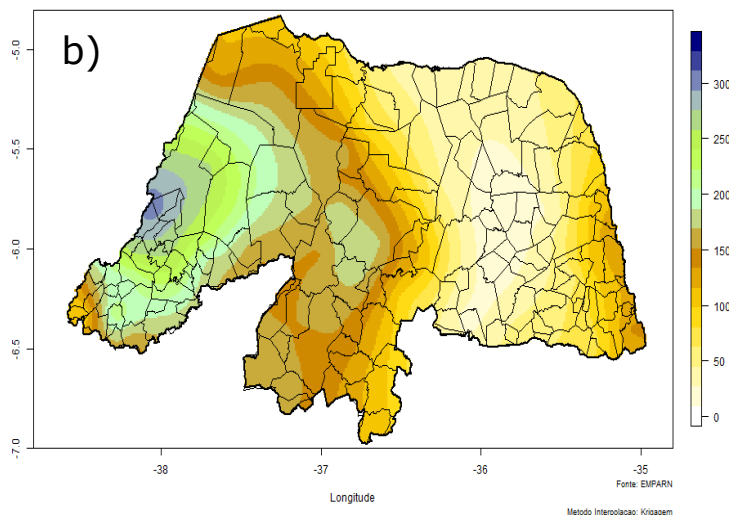
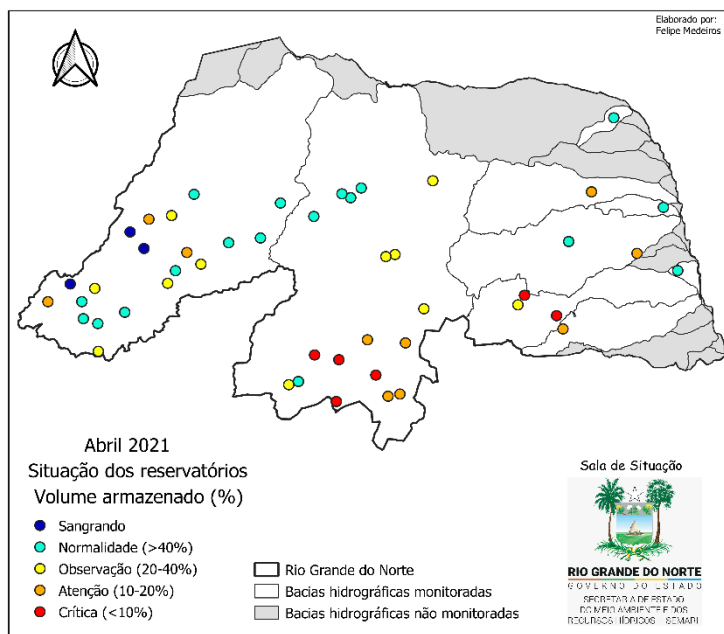


Figura 1: (a) Classificação climática das chuvas nos municípios, e (b) Precipitação acumulada no mês de Abril.

SITUAÇÃO HÍDRICA



Dos 48 reservatórios monitorados (**capacidades superiores a 5 milhões de m³**) pela ANA/SEMARH/IGARN/DNOCS **6** estavam ao final do mês de Abril com menos de 10% da sua capacidade máxima, **10** com capacidade entre 10 e 20%, e **11** com capacidade entre 20 e 40%. Por outro lado, **15** reservatórios estavam com capacidade entre 40 e 80%, enquanto **6** estavam com volume superior a 80%.



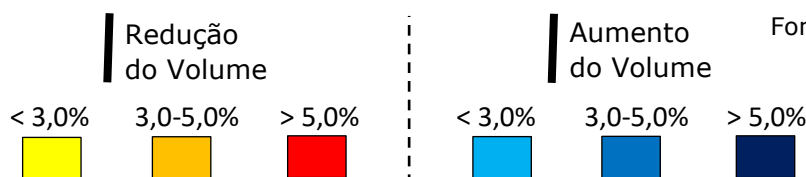
BOLETIM HIDROMETEOROLÓGICO MENSAL

ABRIL 2021

SALA DE SITUAÇÃO – SEMARH/RN

Tabela 1: Variação do volume dos reservatórios monitorados pela ANA/SEMARH/IGARN/DNOCS no estado do Rio Grande do Norte ao longo do mês de Abril 2021.

BACIA APODI/MOSSORO		Malhada Vermelha		Mendubim	
Apanha Peixe		Santo Antonio de Caraúbas		Beldroega	
Umari		BACIA PIRANHAS/ASSU		BACIA CEARÁ-MIRIM	
Santa Cruz do Apodi		Zangarellhas		Poço Branco	
Morcego		Caldeirão de Parelhas		BACIA POTENGI	
Encanto		Rio da Pedra		Campo Grande	
Bonito II		Passagem das Traíras		Tabatinga	
Santana		Alecrim		BACIA TRAIRI	
Flechas		Eng. A. Ribeiro Gonçalves		Santa Cruz do Trairi	
Pau dos Ferros		Itans		Inharé	
Marcelino Vieira		Sabugi		Trairi	
Pilões		Boqueirão de Parelhas		BACIA JACÚ	
Passagem		Pataxó		Japi II	
Riacho da Cruz II		Carnaúba		BACIA BOQUEIRÃO	
Brejo		Boqueirão de Angicos		Lagoa de Boqueirão	
Tourão		Esquicho		BACIA DOCE	
Jesus Maria José		Cruzeta		Lagoa de Extremoz	
Lucrécia		Dourado		BACIA F. LIT. LESTE ESC. DIF	
Rodeador		Marechal Dutra		Lagoa do Bonfim	



Fonte: ANA/SEMARH/IGARN/DNOCS